





**Legenda:**

-  Miejsce postoju pojazdów
-  Drogi publiczne
-  Wyznaczony obszar
-  Grunty w zarządzie LP

Skala 1:30 000

Opracował: mgr inż. Marek Tomczuk

**MAPA WYZNACZONYCH OBSZARÓW**

Znak spr. ZG.....2022  
Zał nr .....

NADLEŚNICTWO OSTROŁĘKA [19]  
OBREB: OSTROŁĘKA [01]  
LEŚNICTWO: Kruszewo [14]  
Obszar 533 ha  
RDLP w Olsztynie

GMINA: Goworowo [042]  
POWIAT: ostrołęcki [15]  
WOJ.: mazowieckie [14]

NADLEŚNICTWO OSTROŁĘKA  
ul. T. Zawadzkiego "Zośki" 4  
07-412 Ostrołęka  
tel. +48 (29) 760 21 32

Nadleśniczy

Mapę sporządzono na podstawie Leśnej Mapy Numerycznej oraz bazy SILP wg stanu na dzień 24.06.2022 r.