




Legenda:

-  Zasięg adm. Nadl. Ostrołęka
-  Granice Gmin
-  Obszar zagrożony

Skala 1:50 000

**POLE ZABIEGOWE OPRYSKU AGROLOTNICZEGO
ZWALCZAJĄCEGO BARCZATKĘ SOSNÓWKĘ - 25.04.2023 - 10.05.2023 r.**

NADLEŚNICTWO OSTROŁĘKA [19]
OBRĘB: OSTROŁĘKA [01]
RDLP w Olsztynie

NADLEŚNICTWO OSTROŁĘKA
ul. T. Zawadzkiego "Zośki" 4
07-412 Ostrołęka
tel. +48 (29) 760 21 32

Mapę sporządzono na podstawie Leśnej Mapy Numerycznej
oraz bazy SILP w stan na dzień 01.01.2023 r.